ВНЕСЕНИЕ ИЗМЕНЕНИЙ В ГЕНЕРАЛЬНЫЙ ПЛАН МИРСКОГО СЕЛЬСКОГО ПОСЕЛЕНИЯ КАВКАЗСКОГО РАЙОНА КРАСНОДАРСКОГО КРАЯ

Положение о территориальном планировании

Карта границ населенных пунктов, входящих в состав поселения

Условные обозначения

Существ.

Границы

- Граница муниципального района
- Граница городского поселения
- Граница сельского поселения
- Граница населенного пункта

Иные обозначения

- Границы участков по данным ЕГРН

МАСШТАБ 1: 25 000

25 м 0 25 м 50 100 150 200 250

Изм.	Кол.уч.	Лист	№ док.	Подпись	Дата
Ген. директор		Ложкин А.С.			06.24
Нач. отдела		Гавриков Д.П.			06.24
Рук. проекта		Кононова Е.Ю.			06.24
Автор		Алексеев К.А.			06.24

Договор № 657 от 03.06.24 г.

Внесение изменений в генеральный план Мирского сельского поселения Кавказского района Краснодарского края

Положение о территориальном планировании	Стадия	Лист	Листов
	ГП	1	1

Карта границ населенных пунктов, входящих в состав поселения
М 1:25000

G-Dynamic инженерно-технический центр

ВНЕСЕНИЕ ИЗМЕНЕНИЙ В ГЕНЕРАЛЬНЫЙ ПЛАН МИРСКОГО СЕЛЬСКОГО ПОСЕЛЕНИЯ КАВКАЗСКОГО РАЙОНА КРАСНОДАРСКОГО КРАЯ

Положение о территориальном планировании

Фрагменты карты границ населенных пунктов, входящих в состав поселения

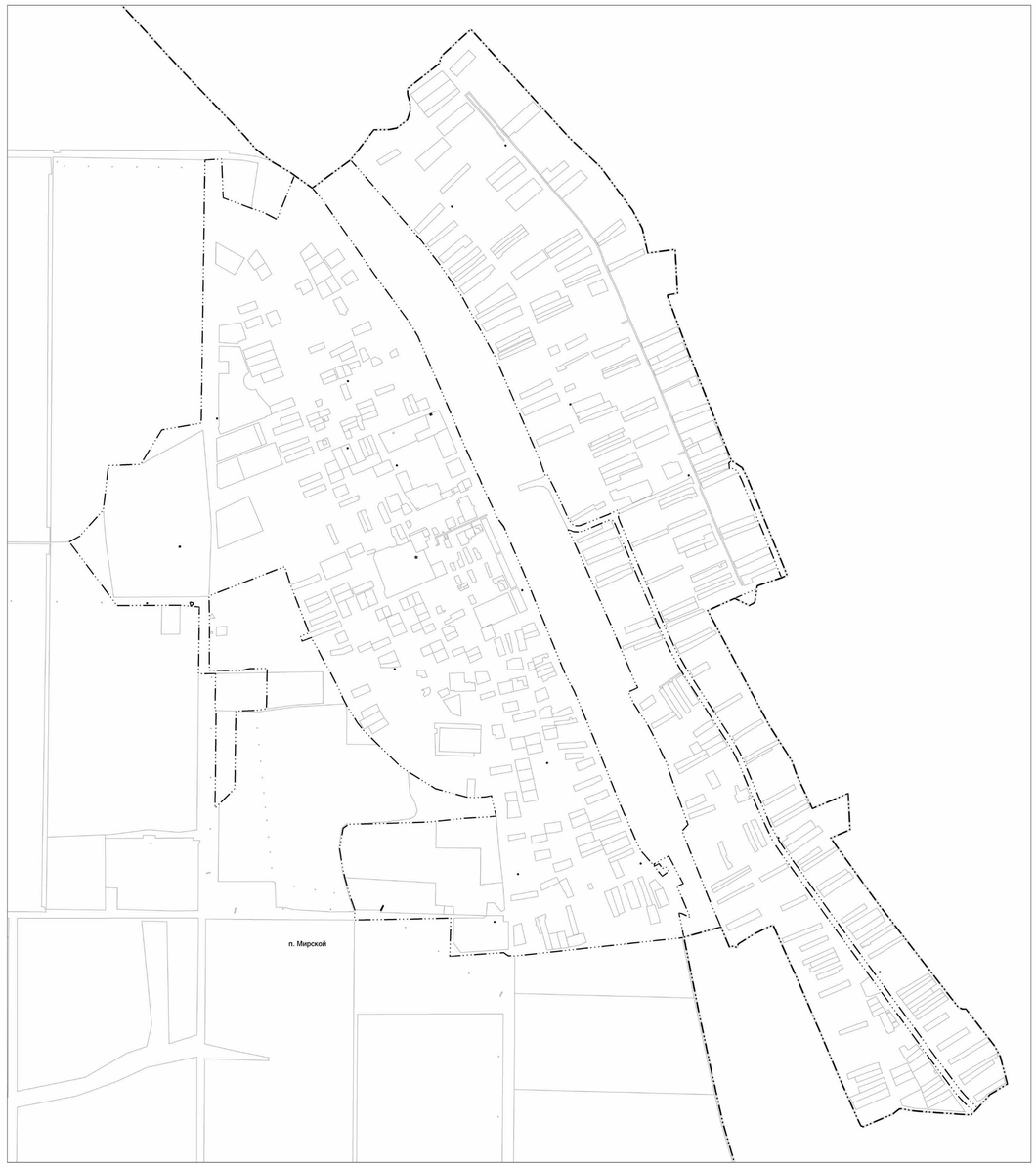

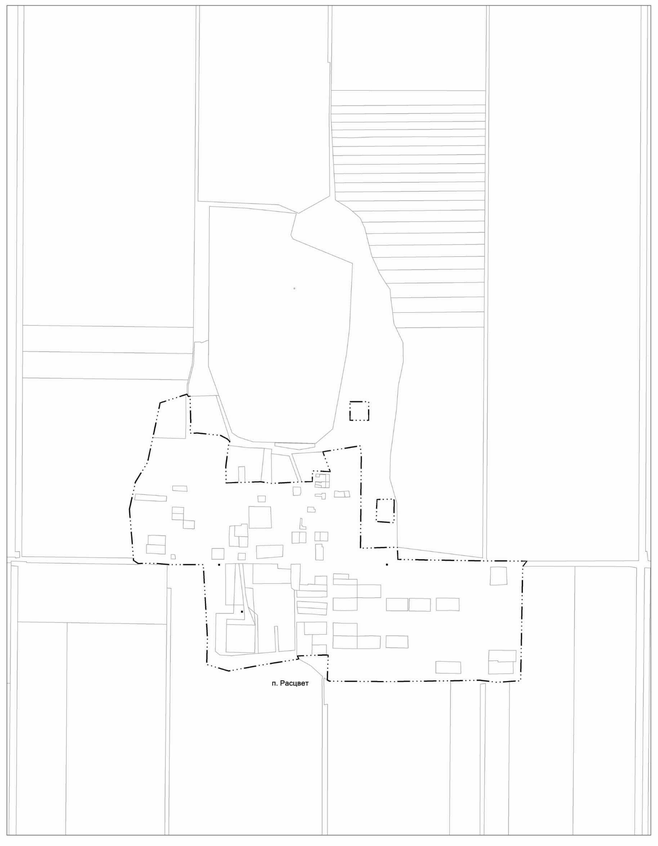

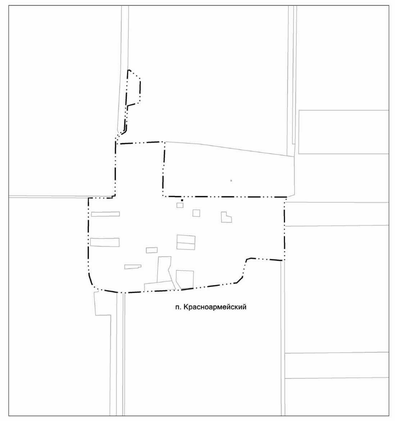

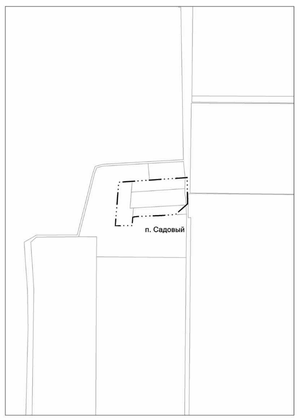

Условные обозначения

Существ.

Границы

- Граница муниципального района
- Граница городского поселения
- Граница сельского поселения
- Граница населенного пункта

Иные обозначения

- Границы участков по данным ЕГРН

МАСШТАБ 1: 5 000

50 м 0 50 м 100 200 300 400 500

						Договор № 657 от 03.06.24 г.
						Внесение изменений в генеральный план Мирского сельского поселения Кавказского района Краснодарского края
Изм.	Кол.уч.	Лист	№ док.	Подпись	Дата	
Ген. директор	Пономарев А.С.				06.24	Положение о территориальном планировании
Ген. отдела	Лаврова Д.П.				06.24	
Рук. проекта	Кононова Е.К.				06.24	
Автор	Алексеев К.А.				06.24	Фрагменты карты границ населенных пунктов, входящих в состав поселения М 1:5000

Стадия	Лист	Листов
ГП	1	1

G-Dynamic